






Fuente: Junta de Planificación

Rivera_1 4/6/2022 SPCS PR & VI NAD83

 <p>Mapa Cambio al Geodato de Calificación de Suelo Municipio de Arroyo</p> <p>Cambio de calificación adoptado en reunión de Junta</p>  <p>Julio Lassu's Ruiz, LLM, MP, PPL Presidente Designado</p> <p>DEC 08 2021 Fecha</p>	<p>Calificación de suelo</p> <p> C-I: Comercial Intermedio</p> <p> Parcelario</p> <p>Catastro #: 420-070-111-01 Coord X: 238631.6562 Coord Y: 215939.8545</p>	<p>Certificación</p> <p>Adoptado por la Junta de Planificación de Puerto Rico conforme a la resolución <u>GC-72-02</u> el <u>8</u> de <u>diciembre</u> de <u>2021</u>.</p>  <p>Loida Soto Noguera Secretaria</p> <p>MAY 29 2022 Vigencia</p>
---	--	---